


# 烏日區務簡報

簡報人：陳嘉榮 區長

簡報時間：108年7月9日



# 烏日區務簡報大綱



本區簡介

---



特色景點及農特產

---



人文藝術及社區發展

---

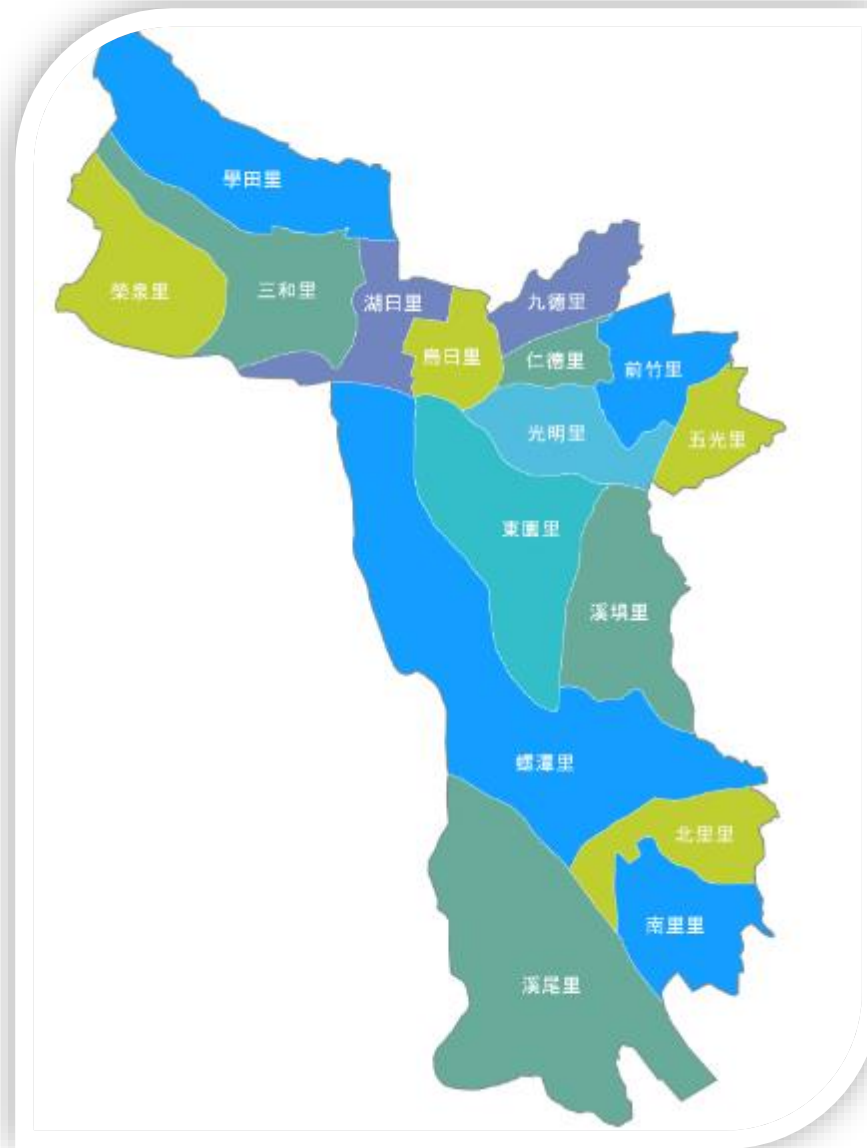
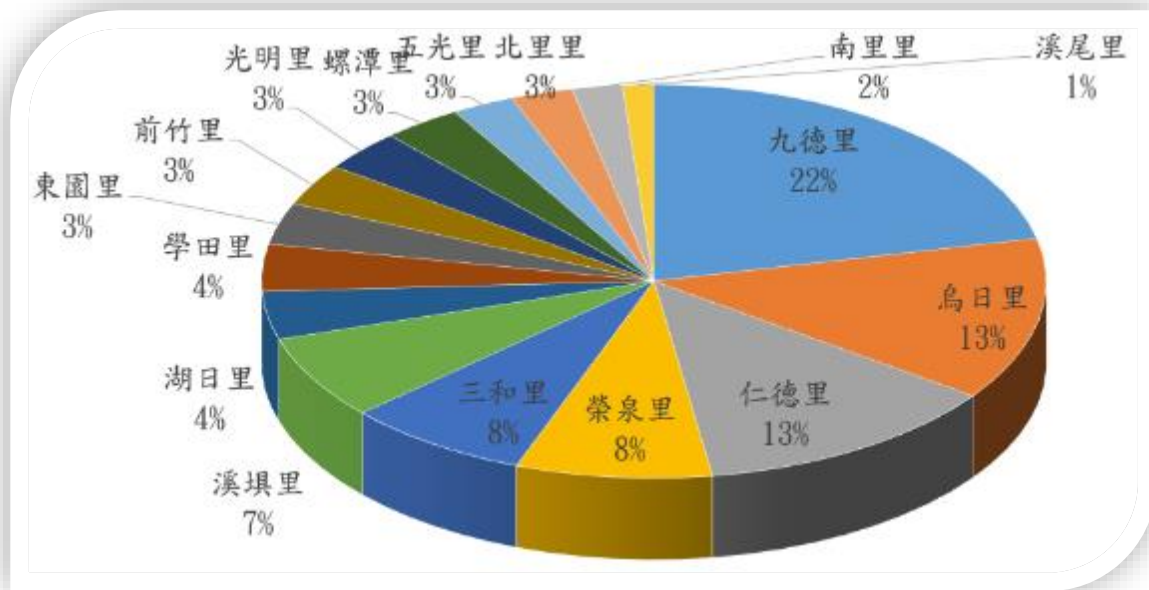


建設與願景



# 烏日區簡介

- 本區面積共43.4平方公里、行政區包含**16里**，人口數達75,548人。
- 主要人口集中在**九德里**、**烏日里**、**仁德里**，3個里佔全區人口**48%**。
- **高鐵區段徵收**涵蓋範圍之**榮泉里**與**三和里**，人口亦有增加之趨勢。



# 烏日區簡介

## □ 位居三鐵樞紐(未來有8個車站)

- 台鐵(烏日、新烏日、成功等3站)、  
高鐵(1站)、捷運(G14-G17等4站)

## □ 完整公路網絡

- 中山高及中二高、省道台1乙線、  
中彰快速道路、中投公路、臺中  
生活圈2號線及4號線。

- 旱溪、柳川、麻園頭溪、筏子溪、  
大里溪、貓羅溪、烏溪等7條河川  
皆於本區匯流進大肚溪。







# 特色景點及農特產



# 特色景點-知高圳步道

□知高圳水源取自筏子溪，是烏日、大肚及南屯區農田重要之灌溉水源，由枕木鋪設完成的知高圳步道即是沿著圳溝修建。該步道位於本區與大肚區之間，往返路程約6公里，是散步、休閒的好地方，到了夜晚萬家燈火點亮更是美景如畫。





# 特色景點-麻園頭溪溪濱公園

- 麻園頭溪源自豐原區、潭子區交界處，流經臺中市北區、西屯區，而後在本區匯入大里溪。
- 麻園頭溪溪濱公園於民國 91年底完工，公園內步道設置有拱型花廊、動物石雕、與白色橋塔的**烏日吊橋**，讓區內假日有個休閒、遊憩的好所在！
- 公園南側隔著中山路另有一座**麻園頭溪人行步橋**，白色鋼構優雅的造型搭配夜間投射燈光，為本區著名的河岸景觀橋樑。





## 特色景點-烏日大橋(斜張橋)

- 烏日大橋位於臺中生活圈四號線上，為一紅色拱形斜張橋，搭配拋物線型鋼拱橋塔，橋全長6.159公尺，路寬40公尺，橋高60公尺，於93年1月16日通車。該橋沿線景觀優美，跨越大里溪畔，因造型特殊鮮明，經區民共識命名為「烏日大橋」，為烏日著名之地標。





# 特色景點-成功嶺

- 成功嶺營區是國軍位於本區的軍營。
- 民國68年2月起實施了40多年的大專集訓走入歷史，成功嶺除軍事上的意義外，更是眾多臺灣人年輕時共同的記憶，富涵著豐富的人文意義。



## 特色景點-聚奎居

□ 聚奎居位在本區學田里，興盛時期常有地方仕紳出入，是難得一見の日治時期洋樓。它的整體架構是傳統閩南式三合院，卻也採用許多標準巴洛克式裝飾。聚奎居可以說是中西合璧之建築傑作，記錄了當地曾經繁華的年代。該處目前正進行整修中，預計109年5月2日完工。





# 特色景點-烏日警察官吏派出所 & 烏日庄役所 & 鐵路局烏日車站舊站長宿舍

□ 烏日警察官吏派出所為日治時期警察辦公廳舍，建築構造保存完整，深具歷史文化價值。文化局已爭取到經費進行修復，第一期工程108/4/30開工，預計109/6/22完工，完工後將成為最有特色的警察辦公廳舍，帶動在地觀光。



□ 烏日庄役場興築於日治時期，該建築採RC加強磚造，反映日治時期公有役場形貌，同樣具有歷史文化意義。



□ 鐵路局烏日車站舊站長宿舍內部日式建築構造保存完整，能表現地域風貌與日治時期之營造技術，具稀少性，有再利用及活化之利基。





# 農特產-臺灣尚青!烏日啤酒~

- 烏日啤酒廠從民國57年開始量產，產品深受國人喜愛。92年研發出**金牌啤酒**創造新的里程碑，也豎立烏日啤酒廠朝**研發中心**之方向發展。
- 該廠努力與地方配合發展觀光事業，透過**產品推廣中心**，陳列販售臺灣菸酒公司各式產品。



# 農特產—臺中市糧倉(烏日)與米食文化推廣活動



- 本區稻作年種植面積達上千公頃，在烏溪充沛水源灌溉下孕育出優良稻米品質，素有**臺中市糧倉**的美譽。
- 臺中市政府農業局輔導本區**農會**每年舉辦**米食文化推廣活動**，讓民眾認識在地精緻農特產品，也讓大家更認識農村文化。





# 農特產-烏日米食文化活動集錦

農會每年舉辦之米食文化推廣及農特產品展系列活動豐富精彩，本所亦藉此機會向民眾進行政令宣導。

- 107年「花漾迎百年 農禾祈旺旺」
- 107年「米食產業文化節暨農特產品展系列活動」
- 108年「花漾躍百年·作伙ㄇㄟ菜頭」  
田野活動、農民節表揚暨農特產品展示
- 108年「花漾躍百年·農禾粽粽來」  
農業推廣活動



熱鬧的活動



豐富的獎品

積極參與活動  
的公所同仁







# 農特產-烏農米及各式特產

- 本區高優質農特產品包括有台灣越光米之稱的**臺南十六號(越光米)**、**臺梗十六號(良質米)**、**番茄果乾**、**番茄風味的烏農Q麵**等伴手禮盒與**鮮蛋禮盒**，均獲消費者熱烈好評。







# 農特產-烏日季節蔬果與花卉

□ 季節蔬果有小番茄、小黃瓜、香瓜、洋香瓜等多樣優質農產品；此外，還有蘭花、火鶴花、百合及劍蘭等花卉。





# 人文藝術與社區發展





# 人文藝術-長青舞動藝文活動

- 為慶祝母親節，本所每年舉辦**長青舞動藝文活動**，參賽者均為65歲以上之長輩，鼓勵老人家走出戶外多運動，現已成為本區長青長者的年度盛事。



# 人文藝術-社區舞蹈表演賽

- 本所每年下半年舉辦社區舞蹈表演賽，參賽者來自各社區對舞蹈表演有熱忱者，藉由同場切磋舞藝增進交流，也帶動區民參與體育休閒活動，呈現政府推動全民運動的成果。





# 社區發展-花渲光明島

- 本區光明社區發展協會，在社區開闢一處「花渲光明島」景點，設置荷花池及手拉竹筏，由於本區以前是渡河口，因此以手拉竹筏來彰顯過去的地形風貌及人文特色。





# 社區發展-水患自主防災社區

- 本區前竹里緊鄰旱溪與柳川，易形成水患，民國100年該里辦公處成立水患自主防災隊提供即時的災害應變，成效良好，連續榮獲中央評鑑全國特優水患自主防災隊，亦透過交流將防救災經驗傳承給其他社區。
- 水利署近年持續推動水患自主防災社區運作，除評選表現特優社區外，也選出5個種子社區，其中之一便是本區前竹里水患自主防災社區。



# 社區發展-水患自主防災社區



經驗交流



接受評鑑



颱風天  
出動環境整治



# 建設與願景



# 建設與願景

## 國道三號烏日交流道聯絡道延伸至芬園段新闢工程延伸段

- 本工程完成後將便捷臺中與彰化間的交流，大幅改善烏日-溪尾-芬園的**通**，加速該區段的經濟發展。
- 計畫內容
  - 計畫長度：長998.57公尺
  - 契約金額：3億9仟200萬元
  - 開工日期：107/12/3
  - 預計完工日期：109/8/1





# 建設與願景

## 公園、廣場及綠地經管概況


- 目前轄管公園、廣場共43座，綠地、綠道共27處，合計經管面積為25.95公頃。
- 環境清潔維護-由委外廠商、里長承攬及本所工班維護。
- 植栽及設施設備維護-由委外廠商及本所工班人員處理。
- 維護經費：市府建設局代辦費



# 建設與願景

## 公園、廣場及綠地建設需求

- 高鐵區段徵收範圍高速發展，該範圍內14座公園、面積10.54公頃，均屬陽春型公園。
- 本所將針對各公園積極規劃，爭取經費建設，以符都會區型態民眾需求。
  - 打造具主題性及特色性之亮點公園。
  - 規劃適合民眾使用的友善空間。





# 公用設施管理-路燈維護管理系統化

□ 本所「路燈維修及零星增設工程管理作業系統」參加市府舉辦之「廉能透明獎」選拔，自參選的53個案件中脫穎而出榮獲佳作，也是唯一入選的區公所。

□ 本所引進路燈維護管理系統，運用系統化平台管理，將通報與派工作業、施工與計價作業、驗收前書面審核作業皆模組化建置在系統上，並加入路燈空間位置、與報表查詢功能，以達到便民、提升效率、又兼具興利防弊之目的。



# 未來展望

## 烏日(前竹地區)區段徵收

- 前竹地勢低窪、公共設施缺乏，完成後併以旱溪河道整治，可均衡發展並解決當地居住空間之需求。
- 計畫內容
  - 住宅區、商業區、宗教及公用事業專用區等64.5公頃；河道用地、公共設施用地等面積46.21公頃。
  - 規劃開發完成後，提供約1公頃之住宅區土地（約300戶住宅單元），供興建社會住宅使用，實現居住正義。

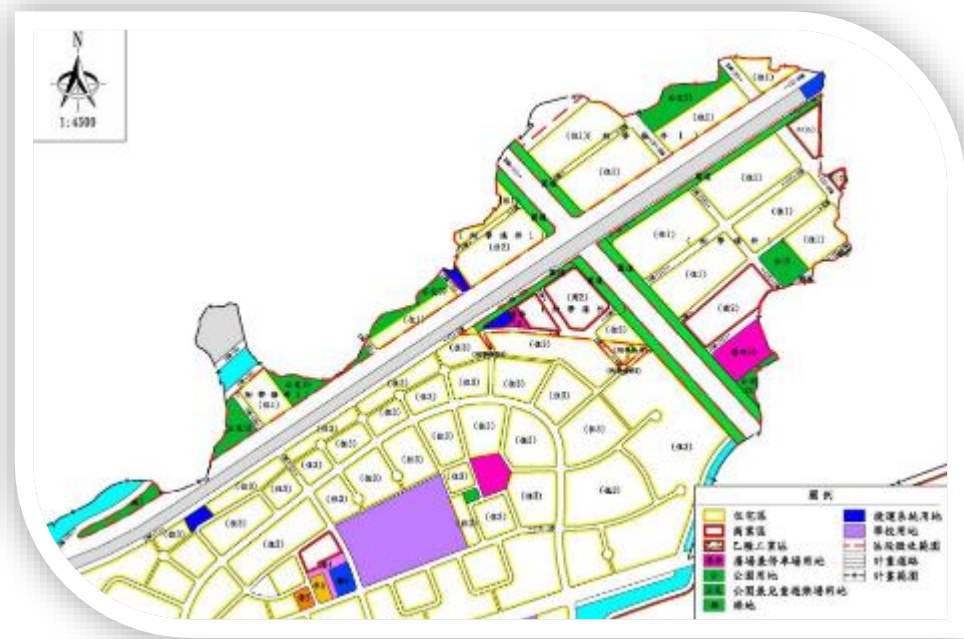




# 未來展望

## 烏日(九德地區)區段徵收

- 因應舊市區飽和，完成後可創造優質居住環境，完善公共設施，提升環境品質及生活機能。
- 計畫內容
  - 住宅區、商業區、工業區等面積18.20公頃，公共設施面積11.67公頃，總計29.87公頃。
  - 規劃包含廣停10及捷運系統用地。





# 未來展望

## 臺鐵大慶站高架段南延至烏日站

- 臺鐵大慶站至烏日站間改建為高架化鐵路能使民眾通往搭乘捷運綠線更為方便；而光日路地下道長期以來為本區的交通瓶頸，鐵路高架捷運化，將有利烏日都市計畫發展。



- G14等待烏日(九德地區)區段徵收捷運系統用地才能通往捷運綠線車站。



- G15~G17站需透過高架管道跨越鐵道才能通往捷運綠線車站。





謝謝聆聽指教

