

臺中縣政府 函

辦文單位：地政局重劃課

受文者：重劃課（四二）

機關地址：（四二〇）台中縣豐原市陽明街三十六號
傳真：（〇四）五二六二七一二

速別：

密等及解密條件：

發文日期：中華民國八十九年七月十日

發文字號：八九府地劃字第一八五八七六號

附件：見說明二

主旨：貴會所送豐原市博愛自辦市地重劃區重劃前後地價評議圖表，業經本縣地價評議委員會暨標準地價評議委員會八十九年第三次會議決議通過，並報奉內政部以八十九年六月二十九日台（八九）內地字第八九〇九三六三號函同意備查，請查照。

說明：

- 一、依據內政部如主旨號函辦理並復貴會八十九年五月三十日八九博重字第四五號函。
- 二、檢還審議通過之重劃前後地價評議圖表一份。

正本：豐原市博愛自辦市地重劃會(420)豐原市自強南街208號
副本：本府地政局、地價課、重劃課（四二）

縣長 廖水來







本案依分層負責規定授權
主管局（室處）長決行

檔 號：
保存年限：

台中縣豐原市博愛自辦市地重劃區重劃前地價評議圖




圖 例

-  : 重劃範圍
-  : 地價區段線
-  : 23,100 元/平方公尺
-  : 23,500 元/平方公尺
-  : 28,000 元/平方公尺
-  : 35,000 元/平方公尺



台中縣豐原市博愛自辦市地重劃區重劃後地價中評議圖



圖例

- : 重劃範圍
- : 地價區段線
- 1 : 25,000 元/平方公尺
- 2 : 33,500 元/平方公尺
- 3 : 43,000 元/平方公尺
- 4 : 49,000 元/平方公尺

