

檔 號：
保存年限：

臺中市政府 函

地址：(四〇三)臺中市三民路一段一
五八號六樓
承辦人：郭本源、電話 (04)2228911
1轉2041、傳真 (04)22203085

404

臺中市北區

受文者：臺中市安和自辦市地重劃區籌備會：

發文日期：中華民國94年6月27日

發文字號：府地劃字第0940113254號

速別：最速件

密等及解密條件或保密期限：普通

附件：

主旨：有關 貴籌備會函請核定自辦市地重劃區重劃範圍案，復請查照。

說明：

- 一、復貴籌備會94年6月21日惠字第0940307號函。
- 二、本案範圍於九十三年十二月六日已由本府都發、建設、地政等單位會勘結果認為應依九十三年六月十五日府工都〇九三〇〇九一九五八號函公告之原後期發展區修正變更為整體開發區(單元一)之範圍為本重劃區範圍，惟其四周邊界請確實依本府都市發展局九十三年十二月二十四日中都計字第0930007908號函即都市計畫課配合事項(如附件)辦理。
- 三、至重劃區名稱請俟重劃計畫書報核時再予核定。

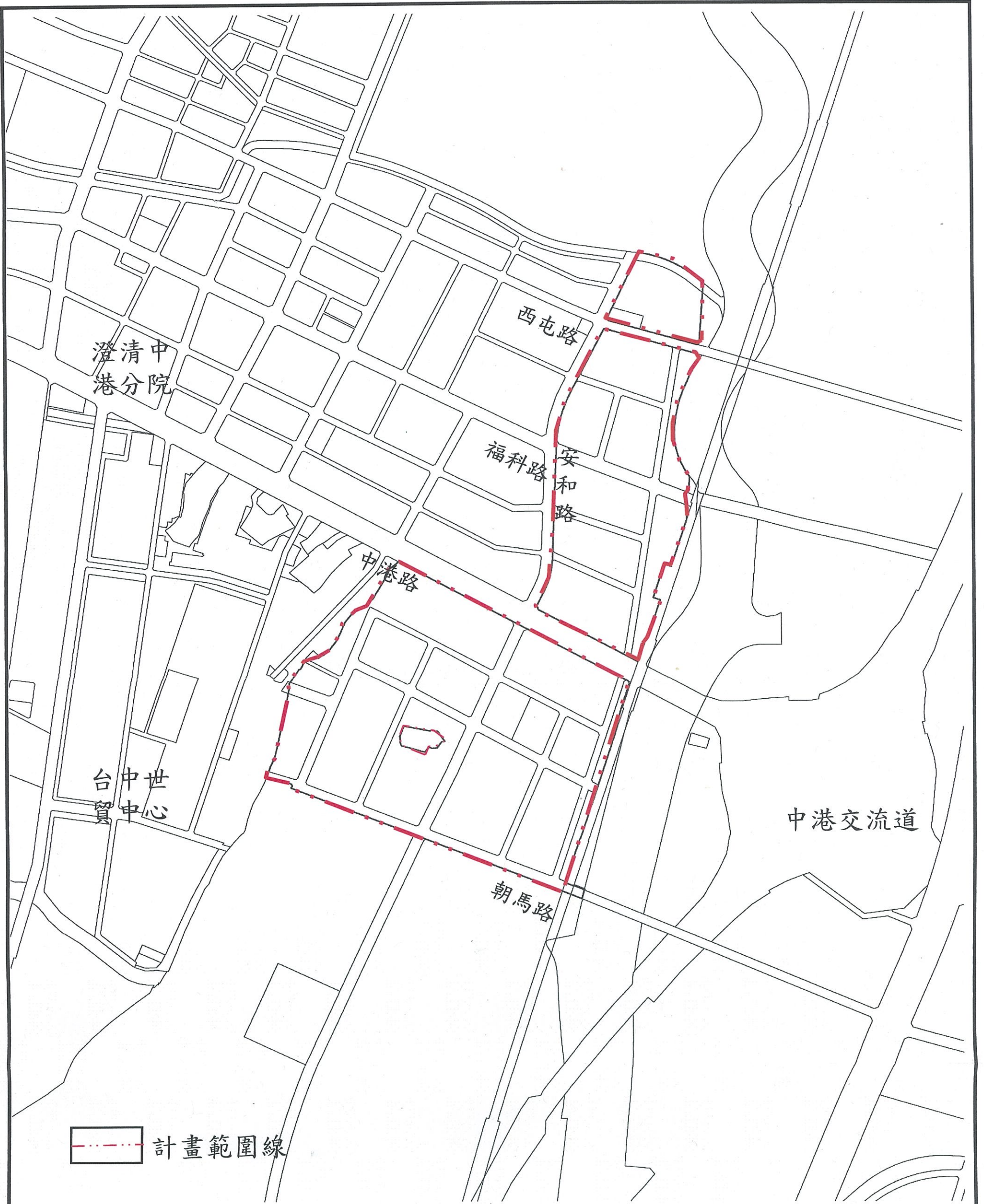
正本：臺中市安和自辦市地重劃區籌備會：[404臺中市北區

副本：臺中市政府都市發展局、臺中市政府地政局

裝

訂

線














台中市整體開發地區單元一計畫範圍與位置圖




臺中市安和自辦市地重劃區

重劃前地籍暨都市計畫套繪圖

圖 例

- | | | | |
|---|--------|---|------------|
|  | : 重劃範圍 |  | : 住宅區 |
|  | : 信安段 |  | : 第五種商業區 |
|  | : 永安段 |  | : 機關用地 |
|  | : 順安段 |  | : 文中、小用地 |
|  | : 協仁段 |  | : 公園用地 |
| | |  | : 廣場兼停車場用地 |
| | |  | : 排水道用地 |
| | |  | : 道路用地 |



scale 1:2000

